

АДМИНИСТРАЦИЯ ПАШКОВСКОГО СЕЛЬСОВЕТА
КУРСКОГО РАЙОНА КУРСКОЙ ОБЛАСТИ

РАСПОРЯЖЕНИЕ

от 09.01.2019 года

д. Чаплыгина

№3

Об утверждении схем
расположения контейнеров
для сбора твердых коммунальных
отходов в населенных пунктах
Пашковского сельсовета
Курского района Курской области

В соответствии с Федеральным законом №503 от 31.12.2017 года « О внесении изменений в Федеральный закон «Об отходах производства и потребления» и отдельные законодательные акты Российской Федерации», Федеральным законом №131 от 06.10.2001 года « Об организации местного самоуправления в Российской Федерации, уставом муниципального образования «Пашковский сельсовет» Курского района Курской области

1. Утвердить прилагаемые схемы расположения контейнеров для сбора твердых коммунальных отходов в населенных пунктах Пашковского сельсовета Курского района с приложением акта об определении мест размещения контейнеров и контейнерных площадок на территории Пашковского сельсовета Курского района.
2. Распоряжение вступает в силу со дня его подписания.

Глава Пашковского сельсовета
Курского района



С.Н. Хорьяков

Утверждено
 Распоряжением
 Главы Пашковского
 Сельсовета №3 от 09.01.2019 г

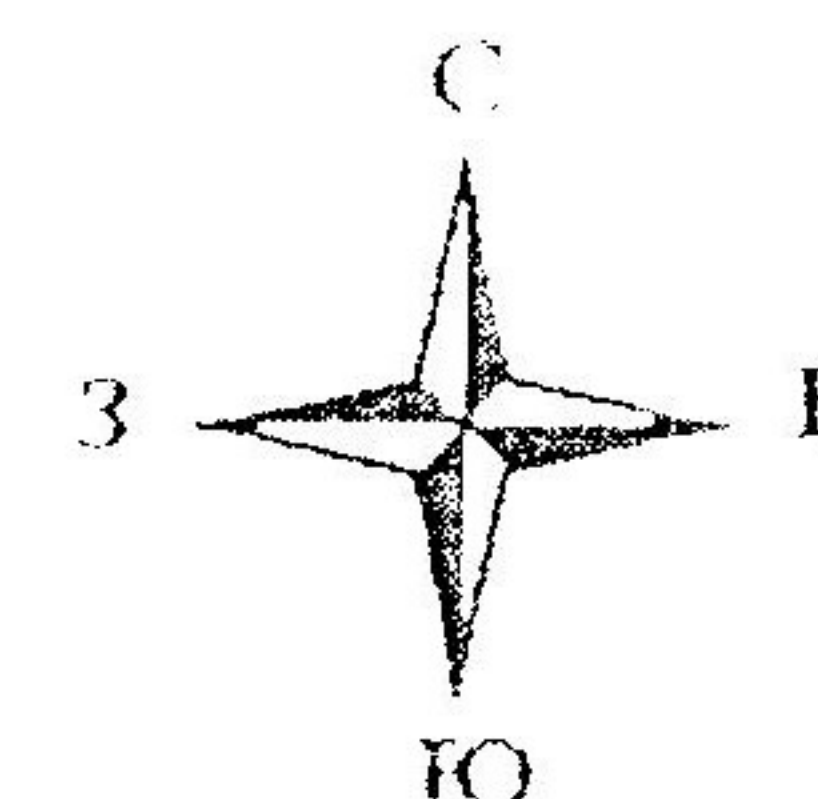


СХЕМА НАСЕЛЕННОГО
 ПУНКТА
 д. Сапогово

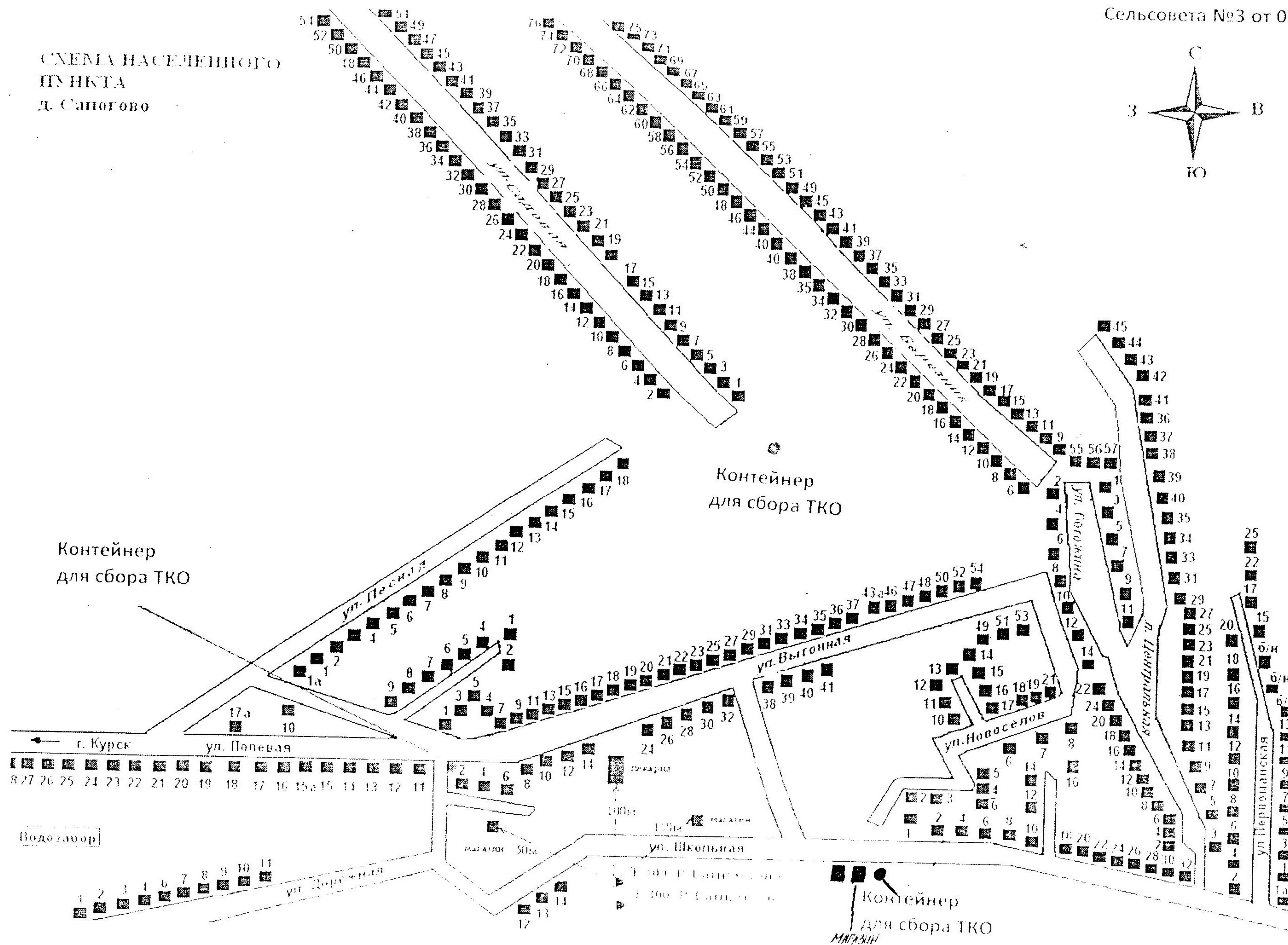
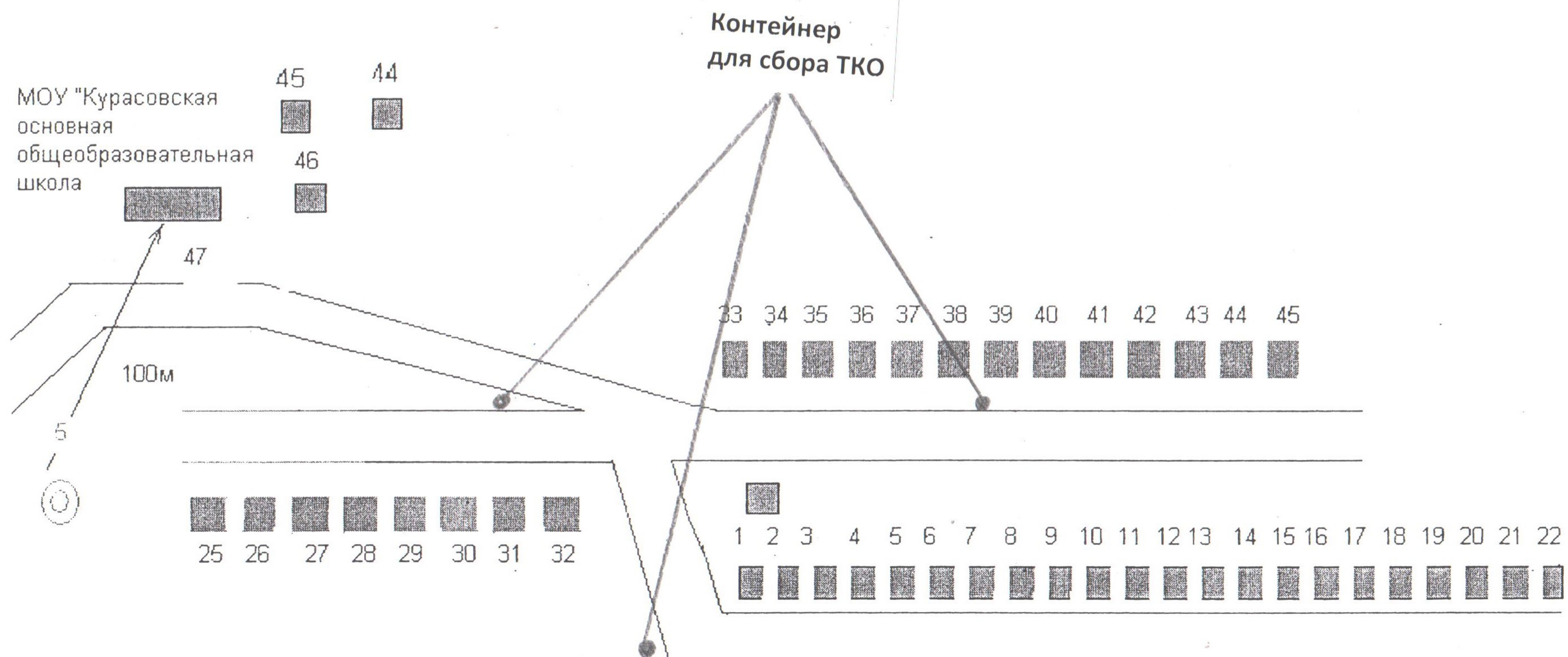
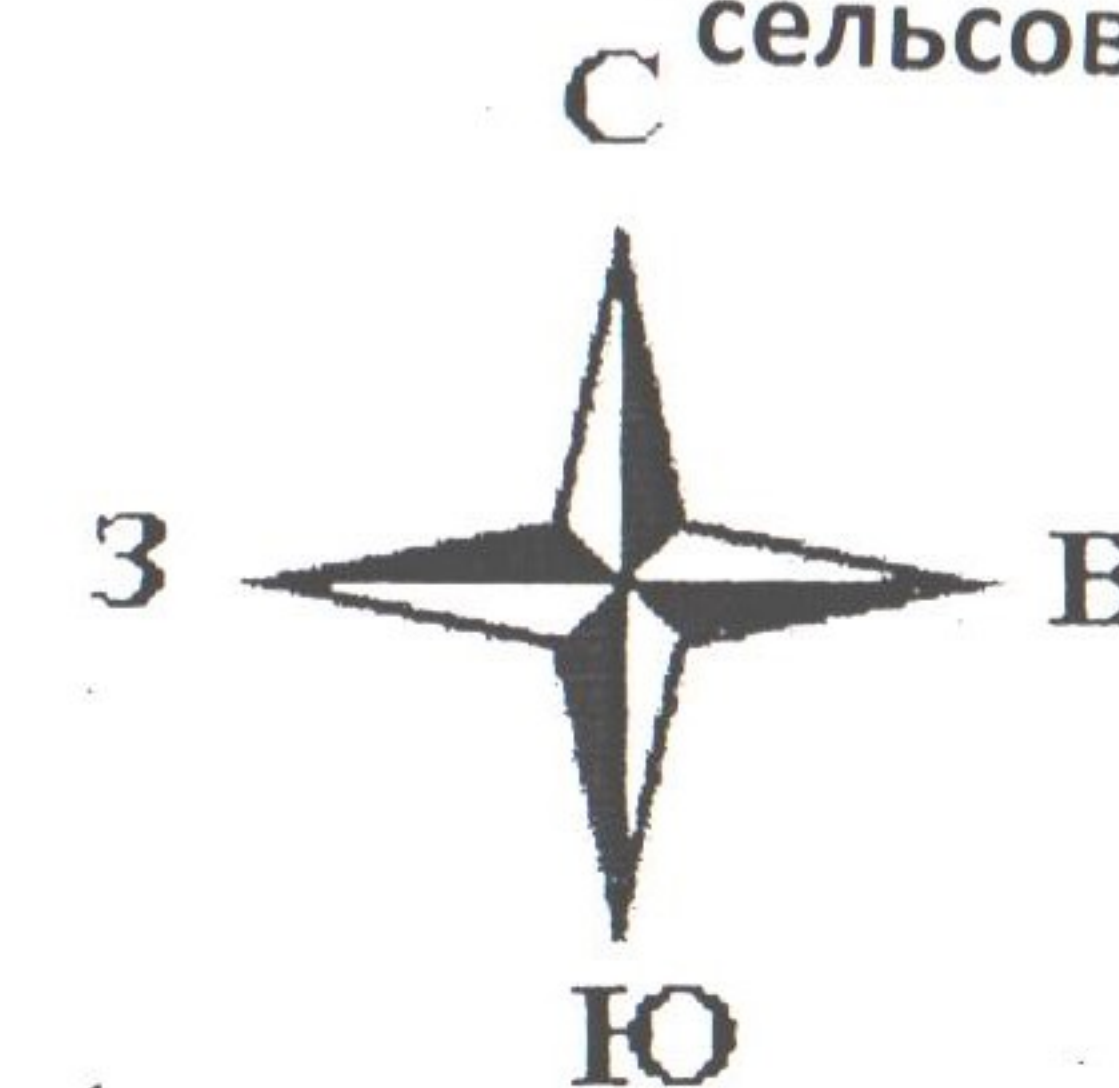
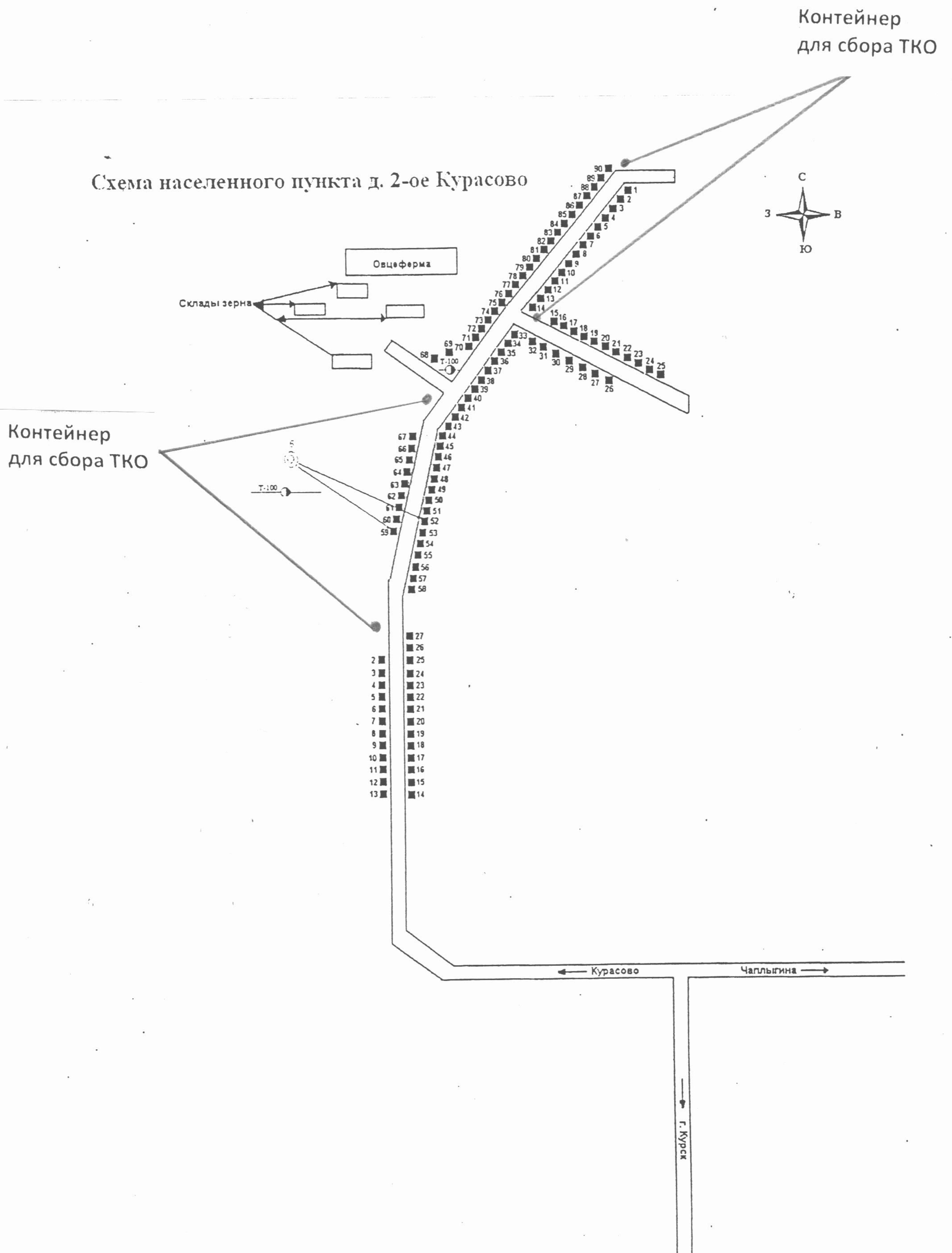


Схема населенного пункта д. 1-ое Курасово

Утверждено
Распоряжением
Главы Пашковского
сельсовета №3 от 09.01.2019 г.





Утверждено
Распоряжением
Главы Пашковского
Сельсовета №3 от 09.01.2019 г.

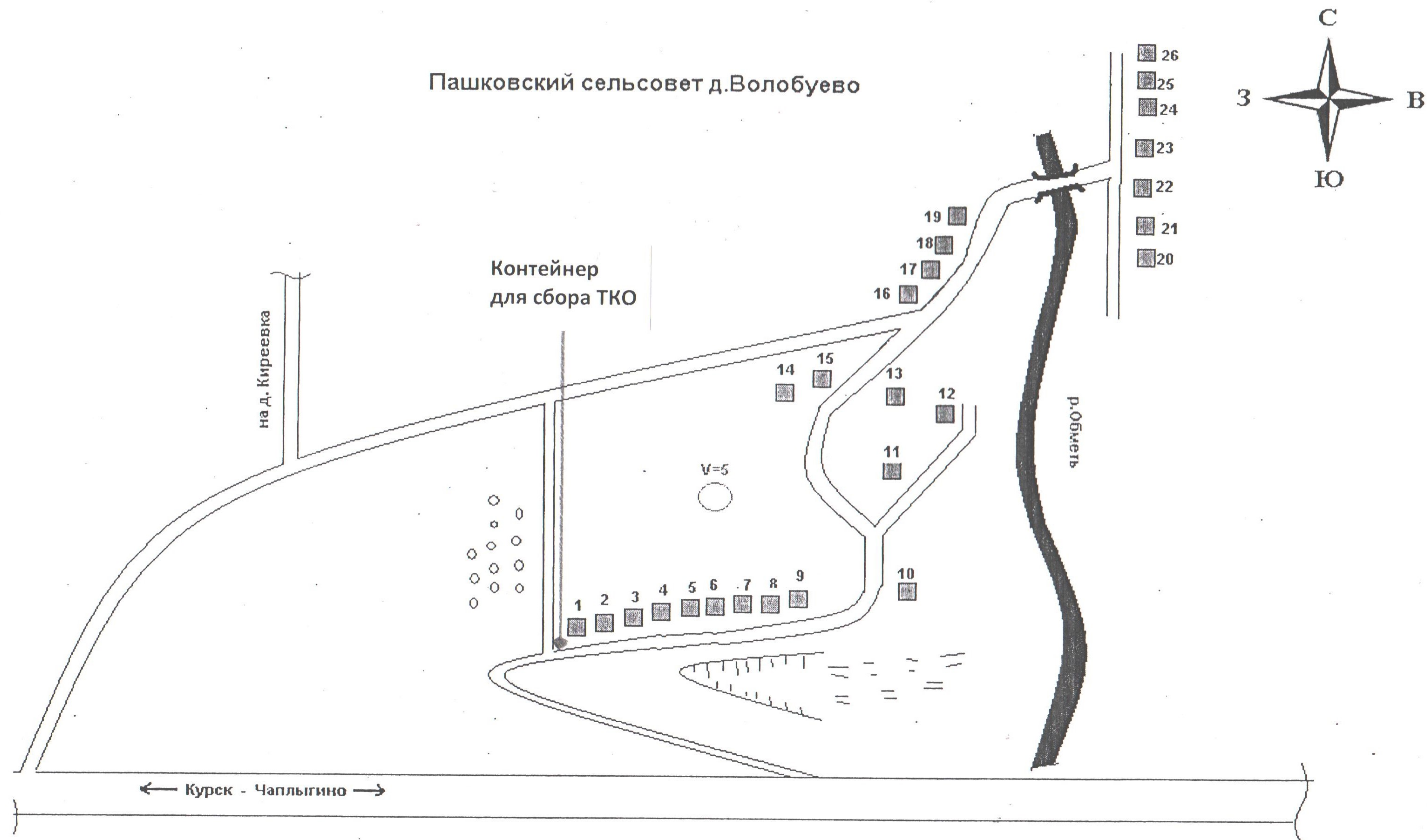


Схема населенного пункта деревня Мошкино

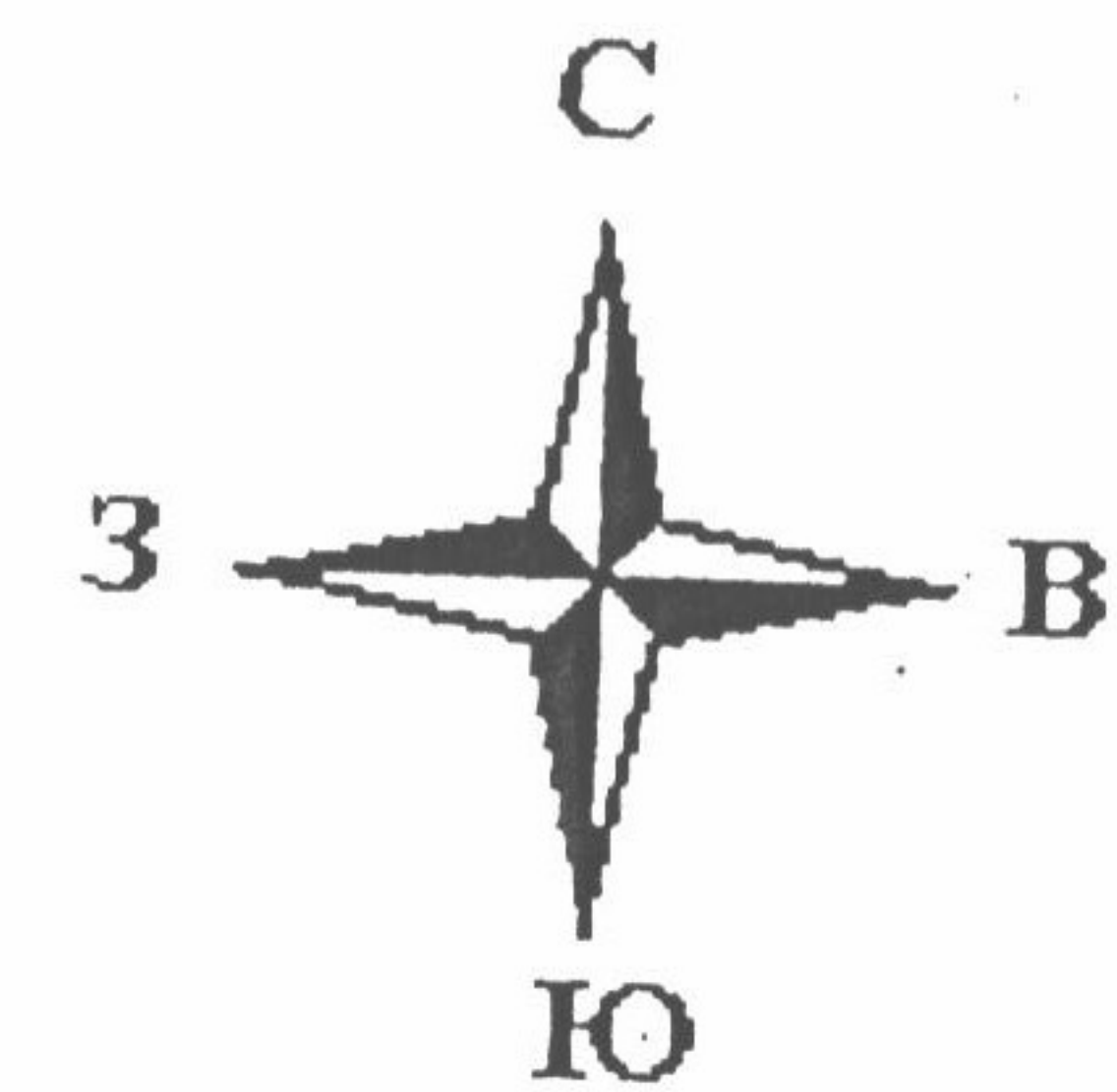

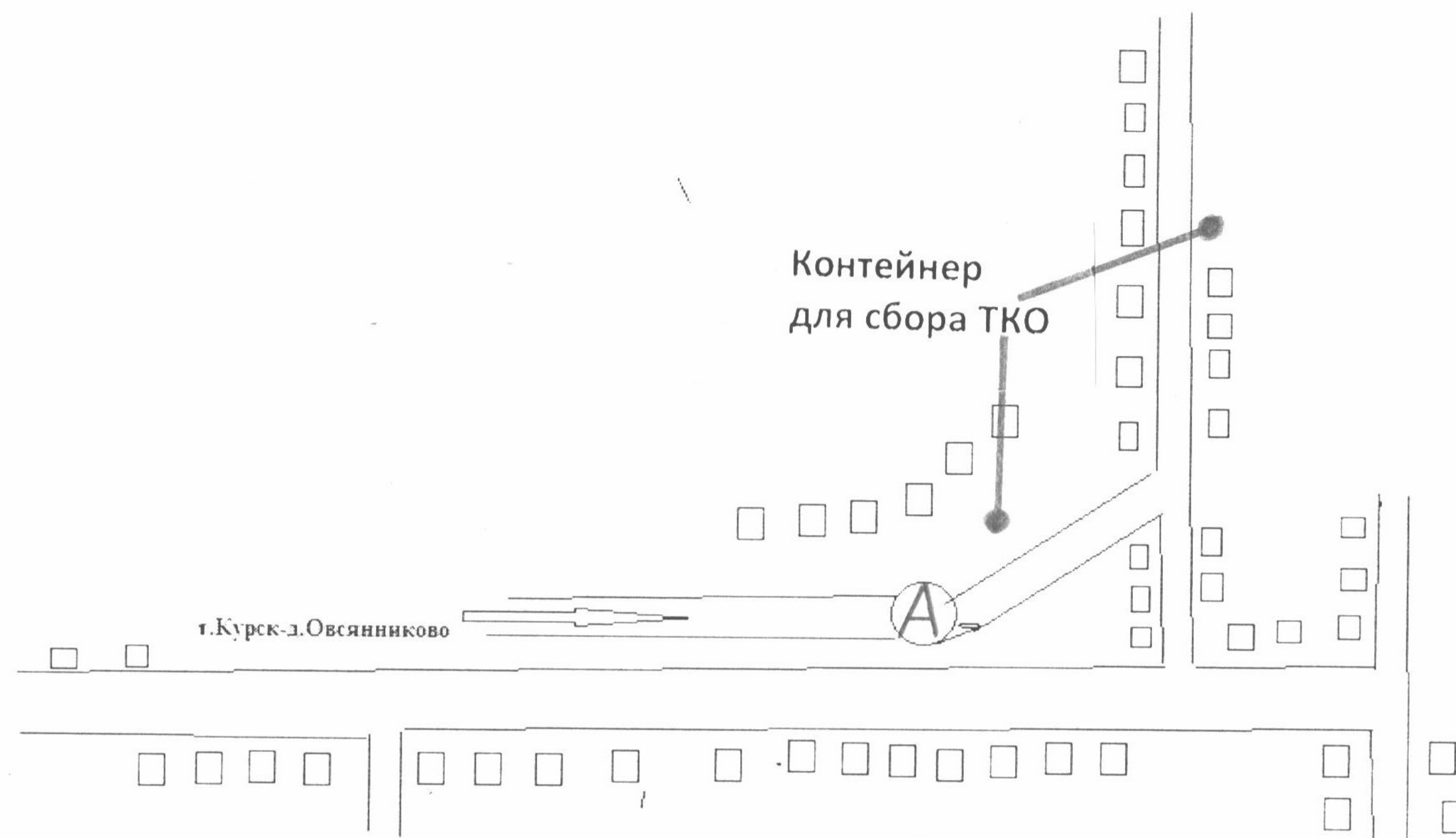


Схема населенного пункта д.Овсянниково



Утверждено
Распоряжением
Главы
Пашковского
сельсовета №3 от
09.01.2019 г.

Схема населенного пункта д.Пашково

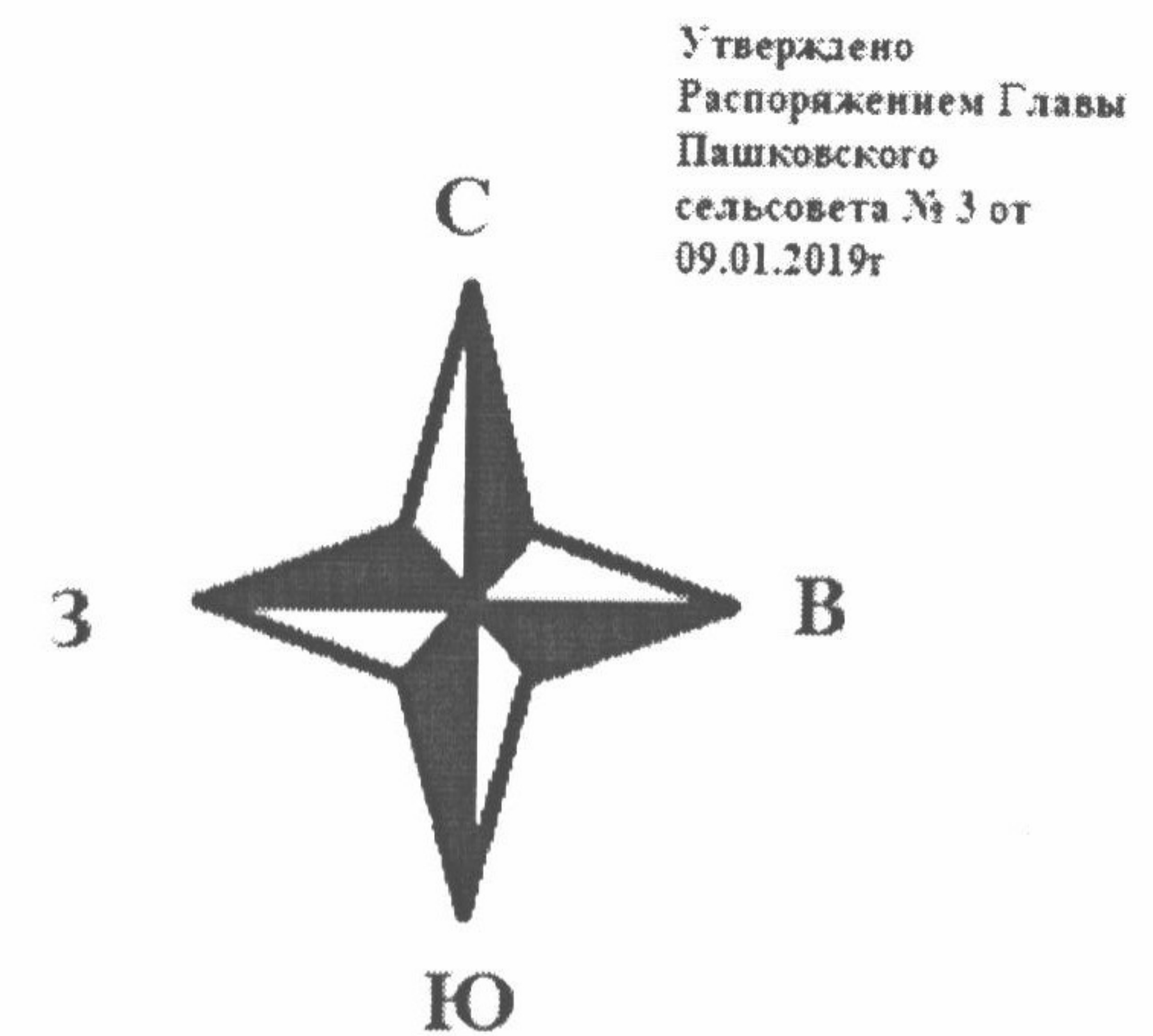
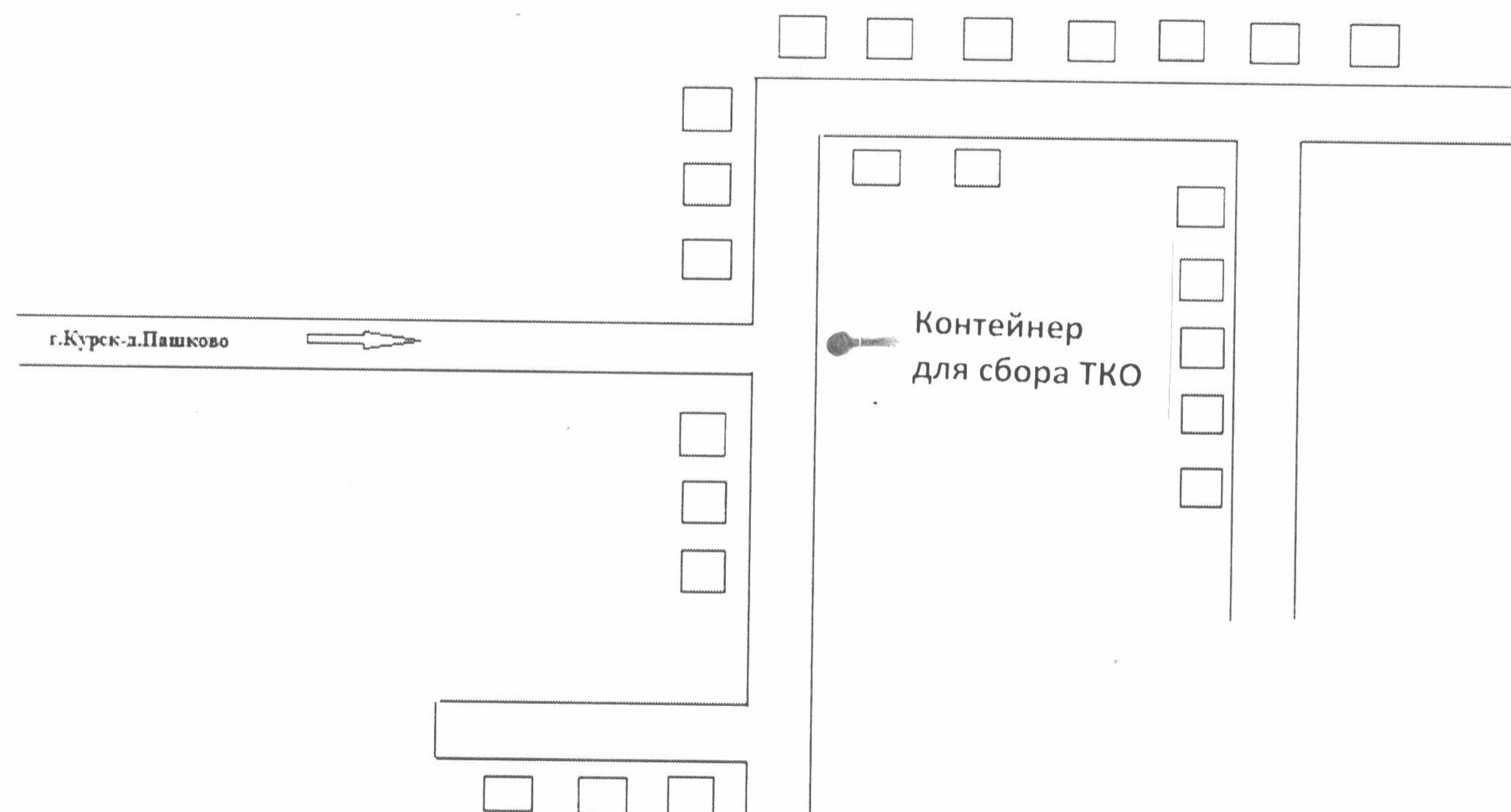
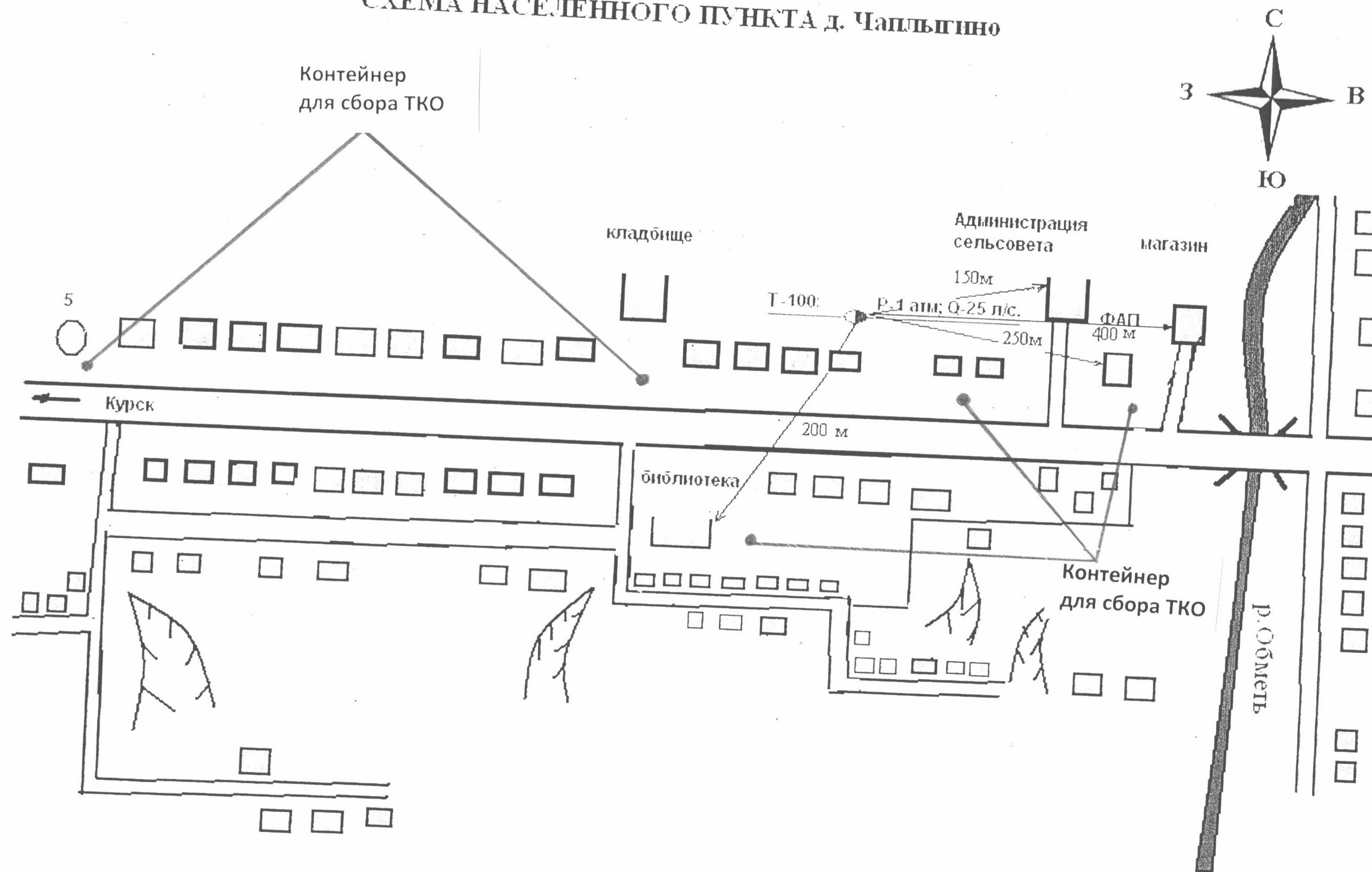
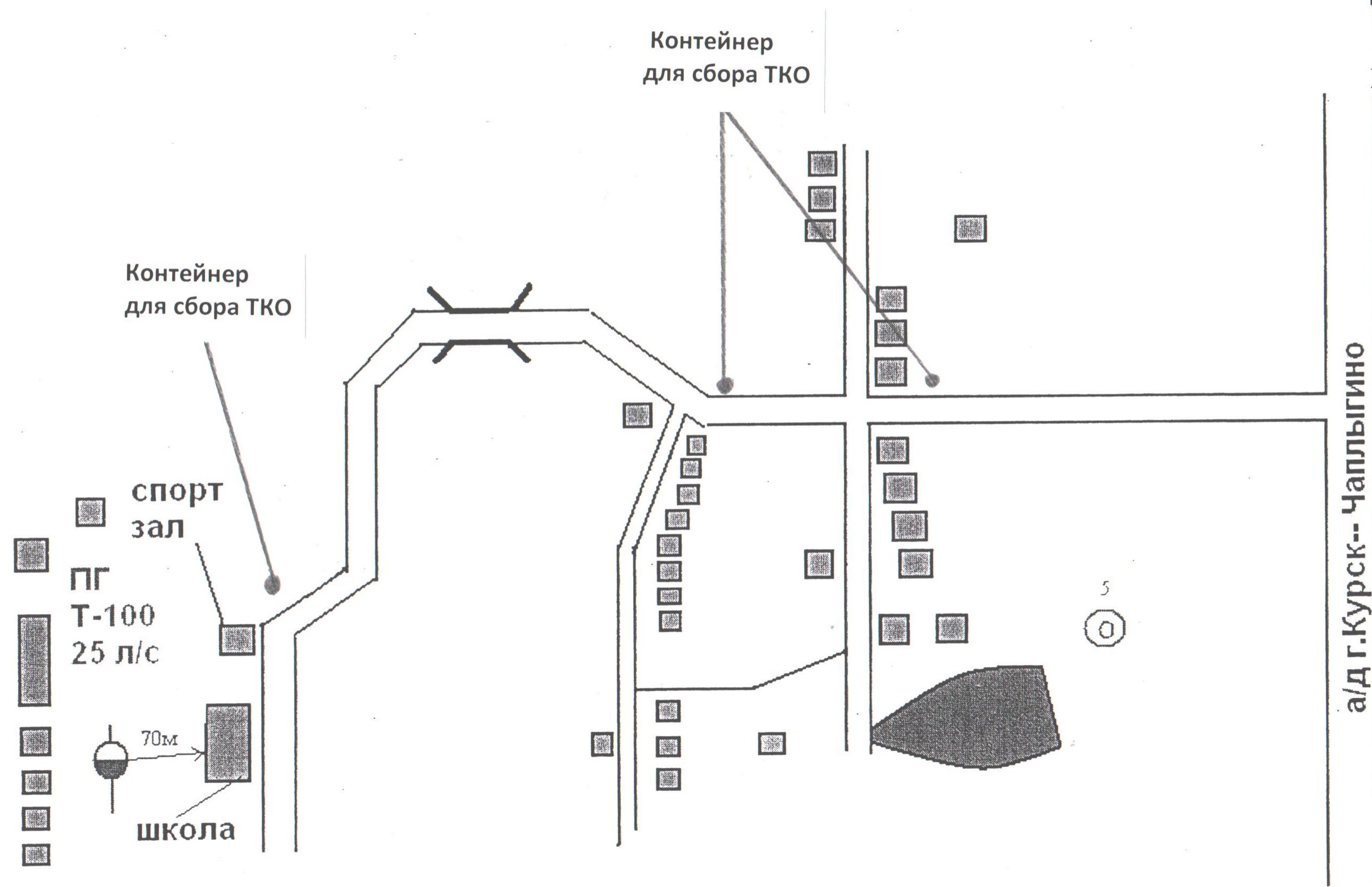
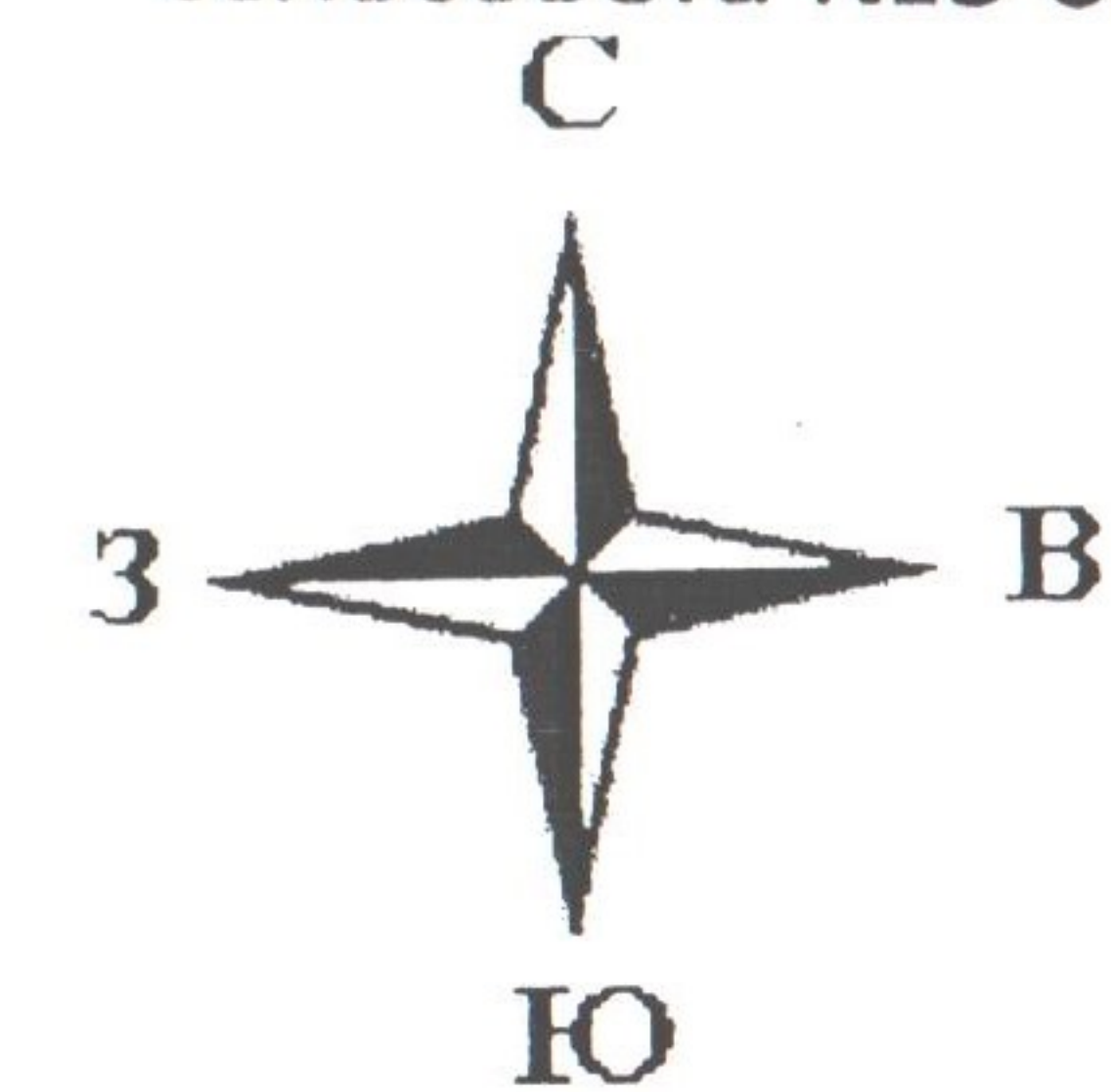


СХЕМА НАСЕЛЕННОГО ПУНКТА д. Чаплыгино



Утверждено
Распоряжением
Главы Пашковского
сельсовета №3 от 09.01.2019 г.

Схема населенного пункта с. Глебово



Утверждено
Распоряжением
Главы Пашковского
сельсовета №3 от 09.01.2019 г.

СХЕМА НАСЕЛЕННОГО ПУНКТА х. Реутов

Контейнер
для сбора ТКО

2
3
4
5
6
7
8
9
10
11
12
13
14
15
16
17
18

хутор Реутов

35
34
33
32
31
30
29
28
27
26
25
24
23
22
21
20
19



г. Курск →

д. Чаплыгино →

Контейнер
для сбора ТКО

